

A photograph of a yellow church tower with a clock and a stone archway. The tower is yellow with white accents and has a clock face. The stone archway is made of light-colored stone and has a large opening. The background is a clear blue sky.

Colombia

Mini Guia

Olá Viajante

Espero que possamos atender suas expectativas com este **Mini Guia Colombia**, e claro, ajudar na realização da sua viagem. Por favor, após receber esse material não hesite em falar conosco, caso tenha dúvidas ou precise de mais informações.

Nós não cobramos nada por esse serviço, é algo que fazemos por prazer e por acreditar que assim ajudamos as pessoas a **Viajar, Ver e Viver**.

A única forma de ganharmos com esse nosso trabalho é quando você utiliza nossos links do **Booking.com** para fazer as reservas da sua hospedagem, contratar seu seguro viagem da **World Nomads** ou comprar algum produto pelo link que adicionarmos da **Arco e Flecha**. Lembrando que você não paga nada a mais por comprar através desses links.

Caso não queira se hospedar em nenhuma das opções que passamos, mas ainda sim queira nos ajudar, pode fazer uma nova busca por hospedagem em nosso site (<http://viajarvereviver.com.br/>), direto na caixa do Booking.com, na lateral do site. Se tiver dúvidas explicamos melhor [aqui](#).

Aproveite a leitura e boa viagem :D





Recomendações

No conteúdo desse guia nós indicamos um roteiro passando por diversas cidades da Colombia. Conhecemos lugares bem interessantes e queremos ajudar você em sua próxima viagem.

A Colombia é um país de muita **energia** e **alegria**, muitas vezes achamos bem parecido com o nosso Brasil. O clima quente, belas praias e o povo animado e feliz, sempre disposto a ajudar.

Viajar de ônibus é algo bem tranquilo. Caso seja um longo percurso, prefira viajar durante a noite, assim economizará em uma hospedagem. Também é possível comprar passagens pela internet, a empresa Bolivariano foi com que mais viajamos pelo país. Sem problemas :)

Realizar alguns trechos em avião, dependendo do quanto pode gastar, é uma opção para quem não tem muito tempo no país. Por exemplo, se voar de Bogotá para Medellin você chega em menos de 1h, enquanto de ônibus pode levar de 8 a 10h. Ou ainda de Bogotá para Cartagena, em ônibus mais ou menos 20 horas, já avião em 1h30.

Mesmo não constando no roteiro abaixo, vamos citar dois lugares incríveis para se visitar, Caño Cristales, na cidade de La Macarena; e a ilha caribenha de San Andres.

Sobre o país



Colombia

Capital - Bogotá

Cidade mais populosa - Bogotá

Língua oficial - Espanhol

Moeda - Pesos Colombiano (COP)

R\$1 = 941,61 COP / U\$1 = 2,92 COP*

Visto: Brasileiros não precisam de visto

Vacinas: Febre Amarela

*Para fazer conversões nós utilizamos e indicamos o site www.xe.com para ter uma noção. No site é apresentado apenas o câmbio comercial oficial e não turístico praticado nas ruas das cidades.



Indicação de Roteiro

Este roteiro é apenas uma indicação, só para ter como sugestão de quantos dias deve ficar em cada lugar. Conforme sua pesquisa for avançando, poderá haver a necessidade de mais tempo. Lembrando de separar - às vezes - uma noite para deslocamentos.

São Paulo -> Bogotá

6h/7h de voo



Bogotá

4 noites

Bogotá -> Cali

11h de viagem (1 noite) ou 55 min em avião



Cali

3 noites

Cali -> Neiva

9h de viagem



Neiva

2 noites

Neiva -> Bogotá

5h de viagem



Bogotá

1 noite



Bogotá -> Medellin

1h de voo ou 14h de ônibus



Medellin

4 noites



Medellin -> Cartagena

1h30 de voo ou 13h de ônibus



Cartagena

3 noites



Cartagena -> Santa Marta

4h de viagem



Santa Marta

3 noites



Santa Marta -> San Gil

11h de viagem



San Gil

2 noites



San Gil -> Bogotá

5/6h de viagem



Bogotá

1 noite



Bogotá -> São Paulo


6h/7h de voo

Sua viagem começa agora



Cidade a cidade

Onde ficar, o que fazer, onde comer e como se locomover em cada cidade que sugerimos



Iniciamos esse cidade a cidade por Bogotá, mesmo assim o guia é válido para os seguintes estilos de viagem.

- 1) Ida e volta (de avião) para Bogotá e de lá faz um circuito, passando pela capital mais de uma vez;
- 2) Entrada no país por terra, desde o Ecuador, vamos citar o que fazer nas cidades mais ao sul, em Neiva. E mesmo não constando no roteiro inicial vamos citar **La Macarena** e a ilha de **San Andres**.

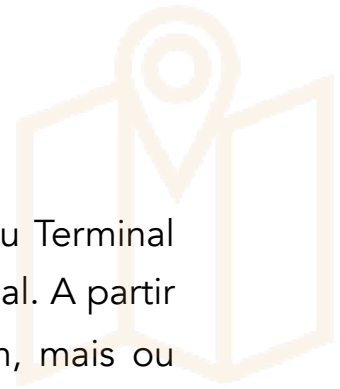
Bogotá

A capital do país, Bogotá, é uma ótima porta de entrada para quem chega de avião ao país. Bem estruturada, com alguns bairros diferentes para ficar - dependendo do bolso e do gosto. Tem o nível chique da Zona Rosa, com muitos bares, lojas e restaurantes - um dos mais famosos sendo o *Andrés Carne de Res* - e também o centro histórico, conhecido como *La Candelaria*, com diversos tipos de hospedagem e atrações.

Como chegar/locomover

Apesar de mais caro que de ônibus, indicamos ir de avião pois chegará em bem menos tempo. Enquanto avião você deve levar de 6 a 7 horas, seria necessário pelo menos 10 dias para chegar de ônibus.

Para quem quer essa aventura, sai ônibus do Rio de Janeiro (via São Paulo/Rodoviária Tietê) com a *Expreso Internacional Ormeño S.A.* - conhecida apenas como **Ormeño**. O trajeto ainda inclui Cuiabá, Porto Velho, Rio Branco, Puerto Maldonado, Cusco, Lima e Quito. Ao total: mais de 14.000km.



De ônibus a porta de entrada é o Terminal de Transporte, ou Terminal Salitre. A maioria dos ônibus chegam ou partem desse terminal. A partir dele é possível pegar um táxi para sua hospedagem (12km, mais ou menos, até *La Candelaria*). Pode ficar tranquilo que existe um guichê onde você dá seu endereço de destino e eles calculam o preço e lhe indicam o número do táxi que lhe levará. Você paga no guichê e não se preocupa com mais nada que o motorista já estará do lado de fora te esperando.

Caso chegue de avião, o Aeroporto Internacional El Dorado lhe dará as boas vindas. O aeroporto fica em torno de 15km da *La Candelaria*, região central/histórica da cidade e onde ficam a maioria das hospedagens e atrações.

Onde ficar

Rumbos Café Hostal ([link para reservar](#))

Localização: Travessa 28a #3783, La Soledad

Um hostel ([saiba mais](#) a diferença entre Hostal e outras acomodações) simples em um bairro tranquilo de Bogotá. Há quartos privados, compartilhados, cozinha compartilhada e café da manhã

CX Hostel ([link para reservar](#))

Localização: Carrera 7 #53-08, Bosque Calderón

Um hostel tradicional, com diversos quartos compartilhados (mas também com quarto privado), cozinha compartilhada, café da manhã e salão de jogos/TV.



Hotel Casa Deco ([link para reservar](#))

Localização: Calle 12C #2-36, La Candelaria/Centro Histórico

Este hotel fica no centro do bairro La Candelaria, coração ❤️ de Bogotá. Dentre outras coisas o hotel oferece transfer de/para o aeroporto (com custo adicional), café da manhã, bar, quartos amplos e um lindo terraço.

Veja o mapa que montamos com locais para se hospedar em Bogotá:

<https://goo.gl/tk5QU6>


O que fazer

A cidade de Bogotá possui diversas atividades, em sua maioria de um dia. Abaixo indicaremos algumas atividades bacanas que ficam a seu critério qual visitar/realizar.

Museo Botero - A atração mais procurada em Bogotá. O museu é em homenagem ao pintor e escultor Fernando Botero e traz uma coleção extensa do artistas. Localização: Calle 11 #4-41

Museo del Oro - Outra grande atração da cidade, o Museu do Ouro conta a história deste metal no país e ao longo dos séculos e civilizações. Localização: Carrera 6 #15-88

Free Walking Tour - Há diversas opções de *free walking tours* (não sabe o que é ou o que esperar de um, [clique aqui](#)) na cidade, variando dos tradicionais (que contam a história da cidade) até alguns específicos como os de Grafiti. Nosso tour foi com a Coltrips, tour bilíngue, e que



contou a história da cidade/país através de marcos como a mafia das esmeraldas, narcotráfico, políticos, café e as frutas tropicais.


Basílica Santuario del Señor de Monserrate - Para chegar na basílica é necessário chegar ao topo do Cerro Monserrate. Para tal é possível ir a pé ou o bonde (mais legal). Lá no alto tem-se uma INCRÍVEL vista da cidade.

Casa de Moneda - ao lado do Museo Botero, a casa da moeda da Colombia possui entrada gratuita e uma pequena amostra da casa que cunhou a primeira moeda de ouro nas Américas, em 1622. Localização: Calle 11 # 4-93.

Mercado das Pulgas de San Alejo - Aos domingos, próximo a Av. El Dorado (com a Carrera 7), se organiza o mercado das pulgas. Lá é possível encontrar diversos itens de fotografia, moedas e outros itens como discos e livros antigos. Para quem está com tempo e pode explorar os diversos corredores com calma, encontrarão muita coisa bacana. Localização: Cra. 7 #2470

Centro Comercial Andino (Zona Rosa) - Esse Shopping Center no coração da Zona Rosa (região de lojas de grandes marcas e restaurantes renomados) pode ser seu ponto de partida para explorar as ruas próximas atrás de roupas de grife a preços mais acessíveis que no Brasil. Muito próximo ao shopping fica o famoso restaurante Andres Carne de Res.

Veja o mapa que montamos com o que fazer em Bogotá: <https://goo.gl/tk5QU6>



Onde Comer

Como qualquer grande capital, há diversas opções de onde comer em Bogotá. Aqui apresentaremos opções ao redor cidade, porém focando principalmente na La Candelaria.

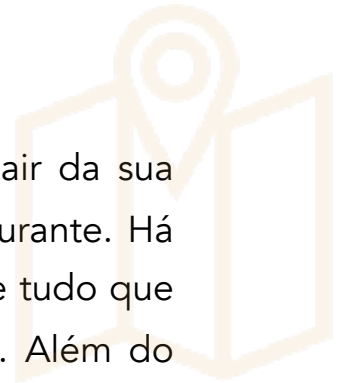
Cafés

Ao redor da cidade, bem como em outras cidades do país, uma boa cafeteria para saborear um pouco do famoso café colombiano é a rede **Juan Valdez**. Apesar dela rivalizar mais com a Starbuck's, podemos dizer que é uma Starbuck's com toque local. A diversas espalhadas pela cidade, mas deixamos a localização de duas. No bairro de La Candelaria (Calle 11 #2-16) e na Zona Rosa, dentro do Centro Comercial Andino (Carrera 11 #82-71).

Já para quem busca uma experiência menos "franquia", uma ótima opção é o **Café Ibanez**. Com baristas reconhecidos mundialmente, é possível saborear um café colombiano (Brasileiros comparam com um "cháfé") na Calle 10 #3-99, entre as Carrera 3 e 4 no bairro de La Candelaria.

Restaurantes

Um dos restaurantes mais conhecidos de Bogotá não é tanto pela comida e sim pela experiência. O **Andrés Carne de Res** (Calle 82 #12-21) possui diversos ambientes descontraídos. Além de comer as tradicionais arepas, também é possível comer comida mexicana, frutos do mar, hamburgers e muitas outras coisas. é interessante andar pelos



ambientes para curtir-los um pouco. Mas caso não queira sair da sua mesa ainda é possível acompanhar tudo pelas TV's do restaurante. Há apresentações rolando ao vivo por toda parte e praticamente tudo que você vê no restaurante (incluindo o cardápio) está a venda. Além do estabelecimento na Calle 82 (também conhecido como Andrés DC) há outro local na Calle 93 #12 (conhecido como Andres Exprés).

Um dos restaurantes mais conceituados, tanto no Google Maps quanto no TripAdvisor (#9 em Bogotá), é o **Capital Cocina y Cafe**. O local na Calle 10 #2-99 é pequeno e pode ser uma boa chegar cedo. Para se ter uma idéia, um pedido com ceviche, sopa e sanduíche, mais 3 cervejas (2 locais e uma importada) e o cheesecake de café, sai por menos de U\$30. Duas pessoas comendo.

Ainda no bairro de La Candelaria, o **Sierva Maria** é uma boa pedida para sucos naturais, café da manhã e almoços executivos com um preço em conta. Fica na Carrera 8 # 12b-26. Há o mesmo restaurante em Cartagena também.

Já para comer como os colombianos a dica é o **La Arepita de Medellín**. O restaurante fica no bairro La Soledad e de domingo enche, nada de turistas. Uma boa pedida é a Bandeja Paisa (prato típico colombiana), que inclui arroz, feijão, linguiça, torresmo, ovo, carne moída, abacate e banana.

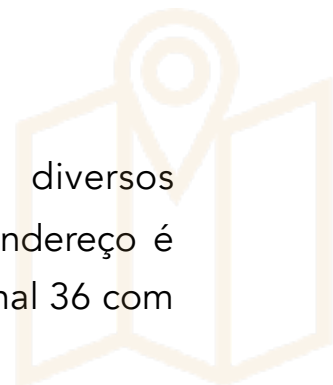
Cervejaria

A última dica não é de comer. É uma cervejaria. A maior cervejaria artesanal colombiana, conhecida como a maior pequena cervejaria da

Sua viagem começa agora

Colombia. A **BBC**, ou Bogotá Beer Company, possui diversos estabelecimentos por toda a cidade. Em La Candelaria o endereço é Calle 12D #4-02 e no bairro La Soledad na esquina da Diagonal 36 com a Calle 39a.

Veja o mapa que montamos com locais para comer em Bogotá: <https://goo.gl/tk5QU6>





Cali

Um dos destinos mais famosos da Colômbia é a cidade de Cali. Mas porquê? Salsa! A dança! Cali é conhecida como a capital mundial da Salsa. Então *bora* dançar. Ah, e antes de existir Pablo Escobar e o Cartel de Medellín, havia o Cartel de Cali. Com certeza uma cidade cheia de história.

Como chegar/locomover

Cali fica há pouco mais de 450km da Capital e pode ser alcançada de avião e ônibus.

Lembrando que a Avianca é colombiana, porém é necessário comprar passagens pela matriz colombiana, não pela Avianca Brasil - que é outra empresa. Mas pelo telefone da Avianca Brasil (11 4004-4040) eles possuem opção para a compra de passagens internacionais. O trecho dura em torno de 1 hora e em pesquisas que fizemos é possível encontrar passagens de ida e volta por US\$90.

Já de ônibus, como sempre fazemos, indicamos fazer esse tipo de viagem à noite. É bom para economizar uma diária - geralmente as hospedagens tem guarda volumes que você pode deixar as coisas por algumas horas, caso chegue antes do check-in. A viagem dura mais ou menos 11 horas ao total. O trecho de ônibus custa em torno de U\$17.



Onde ficar

ApartaEstudios San Cayetano ([link para reservar](#))

Localização: Calle 2 Oeste #14-56

Uma das melhores hospedagens quando se busca custo/benefício. Colocando de forma simples, é bem barato. Possui também uma kitchenette e Wi-Fi.

Hostal Casa Cristales ([link para reservar](#))

Localização: Calle 8 Oeste #35-24

Outra hospedagem de bom custo/benefício em Cali, esse hostel ([saiba mais](#) a diferença entre Hostal e outras acomodações) possui algumas opções diferentes de hospedagem. Inclui quartos com banheiro privado (ou compartilhado), ar-condicionado, Wi-Fi e café da manhã.

Casa Santiago Mayor ([link para reservar](#))


Localização: Carrera 36 #10-195

Mais comparado a um pequeno hotel duas estrelas, essa hospedagem está localizado em um bairro tranquilo da cidade e possui quartos com kitchenette e Wi-Fi.

Casa Miraflores ([link para reservar](#))

Localização: Carrera 24B #2A-136

Esse hostel é um dos mais indicados em Cali. Com quartos estilo dormitório (banheiros compartilhados), quarto duplo (banheiro privado) e um apartamento (com jacuzzi). Café da manhã está incluso no preço. Há Wi-Fi e bar/restaurante no local.



Four Points Sheraton Cali ([link para reservar](#))

Localização: Calle 18 Norte #4N-02

Esse hotel é para quem quer um local fantástico para descansar e aproveitar para conhecer a cidade. O hotel serve café da manhã e os quartos possuem banheira, frigobar entre outras amenidades.

Veja o mapa que montamos com locais para se hospedar em Cali:
<https://goo.gl/2o6gsq>

O que fazer

Quando em Cali, faça como os locais. E o **Río Pance** é onde os eles vão para relaxar no final de semana e feriados, principalmente. É possível tomar banho de rio e curtir um dia sob o sol. É possível chegar de transporte público, táxi ou Uber. Fica no sul da cidade Cali. No mapa indicamos o Parque da Saúde Pance, mas há diversos locais descendo o rio, pergunte na sua hospedagem.

Se quer uma vista bonita da cidade, o **Cerro de Las Tres Cruces** pode ser perfeito para tal. Caso não esteja de carro é necessário chegar caminhando por uma trilha que cruza o Parque Natural Bataclán.

Normalmente não indicamos zoológicos para se visitar. Mas o **Zoológico de Cali** é considerado a atração #1 segundo o TripAdvisor. Deixamos aqui para todos saberem. Localização: Carrera 2 Oeste esquina com a Calle 14.



Outro ponto que permite uma boa vista da cidade é o **Cristo Rey**. Além da bela vista e a própria estátua de Cristo, é possível se deliciar com comida colombiana e produtos artesanais de diversos tipos.

O **Gato de Tejada**, ou El Gato del Río, começou com uma estátua de um gato a beira do rio Cali. Hoje em dia é possível ver diversas estátuas de gatos feitos por artistas diferentes. Localização: Avenida 4 Oeste esquina com a Calle 3 Oeste.

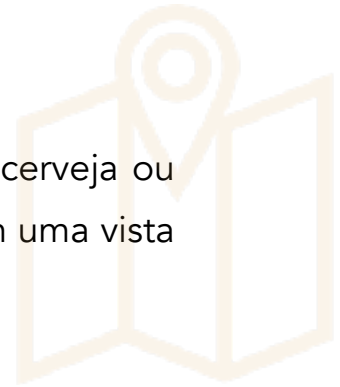
Já para quem quer curtir a noite de Cali, o local mais indicado é o **Urbano Bar Restaurante**. Além de também ser restaurante, o Urbano é super indicado para curtir a vida noturna na cidade sem gastar muito. Há muitos outros lugares para ir nos arredores do Urbano. Localização: Carrera 66 #11-28 (bairro Limonar).

Veja o mapa que montamos com o que fazer em Cali: <https://goo.gl/2o6gsq>

Onde Comer

Panaderia Pan Norte Cali, ou simplesmente **Pan Norte**, localizado na Avenida 6 Norte #24N-16, possui boas opções para café da manhã ou beliscar algo no meio da tarde. Tudo por um preço em conta.

Para tomar um sorvete artesanal (ou milkshake), vá ao **Pollyanna**, localizado na Calle 4 #9-02. Também servem lanches, pizzas e café.



O **Tierradentro Cafe & Co.** tem um pouco de tudo. Vinho, cerveja ou um café colombiano. Podendo curtir tudo em um terraço com uma vista bonita e bastante verde. Localizado na Carrera 12 #2-81.

O melhor restaurante em Cali (#1 no TripAdvisor), o **Platillos Voladores** não é para todos os bolsos. Com boa variedade de comida, principalmente sul-americana. Localizado na Avenida 3 Norte #7-19.

Outra ótima opção em Cali, o **The Market Cali** (#2 no TripAdvisor) localizado na Avenida 8 Norte #10-18. Ao lado do Cali Marriott. Fazem um pouco de tudo, de comida colombiana a italiana, e hamburgers e fritas. Possui café da manhã buffet também.

Para um almoço ou jantar mais em conta, uma excelente opção é o **Mascabado Cocina Artesanal** (localizado na Calle 17a #8N-30). Com excelente opções e com o menu marcando opções vegetarianas, veganas e sem glúten. Também é uma casa de chás.

Outra opção mais em conta em Cali é o **Ringlete**. Servindo ótimos pratos latinos/colombianos. Alguns destaques sendo as empanadas e o lombo de porco com molho de maracujá. O restaurante fica no bairro Granada, com várias opções de lojas e outros restaurantes. Localizado na Calle 15A Norte #9N-31.

Veja o mapa que montamos com locais para comer em Cali: <https://goo.gl/2o6gsq>



Neiva

Não muito citada ou conhecida por muitos turistas, mas é uma cidade que pode te surpreender, acredite. O calor é forte por lá, vá preparado. Sem falar que uma de suas principais atrações está a 1h de distância, então a aventura não acaba quando chega na cidade.

Como chegar/locomover

Uma das formas de chegar até Neiva é encarar uma longa viagem de ônibus. São 9h/10 de ônibus desde Cali e 10h/11h desde Bogotá. Se estiver viajando de carro o tempo de viagem pode variar, as estradas não são ruins. E você consegue fazer esse trajeto com a empresa Bolivariano. Busque pelos horários noturnos para viajar, ganhe tempo e economize um dia de hospedagem.

O jeito mais rápido de chegar e sair é voando! As empresas Avianca e Easyfly operam voos diários com duração de 1h desde Bogotá. E há também voos desde Cali, mas esses são mais longos, pois passam por Bogotá antes e a espera da escala é longa.

>> Veja o mapa que montamos da cidade com locais citados: <https://goo.gl/8jbLo9>

Onde ficar

Hotel Metropolitano ([link para reservar](#))

Localizado no centro comercial, próximo ao Parque Santander, e a 3km do aeroporto da cidade.



O quarto suíte, cama casal, sai por U\$30 e a diária não inclui café da manhã.

Hotel Rosales Boutique: ([link para reservar](#))

Essa é outra ótima opção na mesma região, Parque Santander. Um dos poucos que proporciona uma bela vista da cidade e arredores. O quarto suíte, cama casal, sai por U\$47 e a diária não inclui café da manhã.

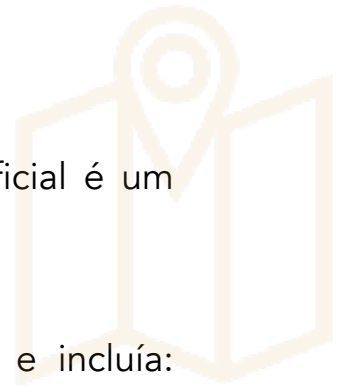
Clique [aqui](#) para ver mais opções de hospedagem na Cidade de Neiva

O que fazer

Parque Malecon del Rio Magdalena: O Rio mais importante do país banha a cidade de Neiva. O passeio é gratuito e o local bem arborizado, ótimo para caminhadas e aliviar o calor da cidade.

Catedral de Neiva: Caminhando pela cidade lembre-se de passar pela Catedral da cidade, localizada no Parque Santander.

Deserto de Tatacoa e Observatório Astronômico: O que antes era uma floresta tropical hoje é considerado um deserto! E fica 45km da cidade de Neiva a melhor forma que encontramos de chegar até lá foi com um Tour privado. Ainda é possível se hospedar mais perto do deserto, no povoado de Villa Vieja - há transporte público para chegar até lá ou mototaxi, comum na região, ou taxi.



Por ser um local afastado da cidade e sem iluminação artificial é um ótimo ponto para observar e contemplar o do céu.

O Tour que fizemos foi com a Green Vacation Colombia e incluía: transporte + guia + entradas do museu + observatório. Tudo isso por COP 260.000, para duas pessoas (em 2016).

>> [Assista aqui e saiba mais sobre o Deserto de Tatacoa.](#)

>> Veja o mapa que montamos da cidade com locais citados: <https://goo.gl/8jbLo9>

Onde Comer

O lugar mais indicado na cidade é o **14/54 Bistro Restaurante** (#1 no TripAdvisor), mas também considerado um dos mais salgados para o bolso. Com um cardápio bem variado agrada diversos paladares.

Próximo ao Bristro, na Carrera 9 há diversas opções de outros restaurantes e/ou cafés.

Na região do Parque Santander há outros restaurantes como o caso do **La Santa Hamburguesa** ou do **Magra Restaurante**.

>> Veja o mapa que montamos da cidade com locais citados: <https://goo.gl/8jbLo9>



La Macarena

Um incrível lugar para se conhecer na Colômbia, próximo a cidade de La Macarena, é **Caño Cristales**. É aqui que você encontra o rio de 5 cores, considerado um dos mais lindos do mundo.

Como chegar/locomover

A melhor e mais segura forma de chegar é voando. A empresa **Satena** opera voos saindo de Bogotá. Ir por terra e por conta própria é um pouco difícil, mas não impossível. La Macarena é uma pequena cidade, de fácil e tranquila circulação.

A Cano-Cristales foi uma das empresas de que encontramos que faz o tour, saindo de Bogotá e de Medellín.

Onde ficar

Se você fechar um pacote com alguma agência certamente você não terá problemas em buscar por um lugar para dormir, já estará incluso. Mas se esse não for o caso, segue algumas opções na cidade.

Hotel Antony's ([link para reservar](#))

Uma opção econômica, a diária aqui sai em média, por USD23,00. Um quarto simple e com banheiro privativo.

La Manigua Lodge: ([link para reservar](#))

Puro charme em meio a natureza. Quartos amplos e em meio a natureza. A diária sai por USD 120,00 com o café da manhã incluso.



O que fazer

A principal atração aqui é o **Parque Nacional Natural Serranía de La Macarena**. O parque está aberto para visitaç o de Junho a fim de Novembro,  poca que as plantas que d o cores ao rios est o em plena forma! Reserve de 2 a 4 dias para conhecer e aproveitar bem a regi o. Caiaques, caminhadas, trilhas e muita natureza   o que te espera. V  preparada(o)!

Onde Comer

Uma r pida caminhada pela cidade e voc  j  vai se deparar com algum restaurante para uma bom almo o ou caf  da tarde. Como o **El Sazon de Lily** ou o **Restaurante Aramis**. Al m de mercados, que pode ser uma boa forma para comprar lanches para trilha ou aventuras do dia.



Medellín

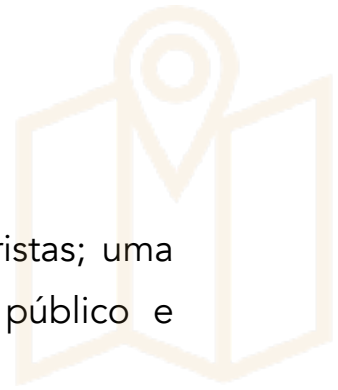
Distante pouco mais de 400km da capital, Medellín chama atenção pela inovação que representa ao país, a mais moderna. O moderno sistema de transporte público é único no país, o que para nós brasileiros não é nenhuma novidade, andar de trem/metro lá é algo inovador.

Foi considerada uma das mais perigosas cidades do mundo, porém hoje a história já é bem diferente. A cidade se apresenta mais tranquila, mas o passado não é esquecido.

Como chegar/locomover

A viagem de ônibus é possível, mas esse trecho por terra é bem cansativo e longo. A cidade fica localizada em um vale, então se prepare para enfrentar muitas curvas. Por isso, nossa sugestão aqui é voar desde Bogotá, o preço das passagens não são assustadoras, sem falar no tempo que você ganhará.

O **Aeroporto José María Córdova International** Airport fica um pouco afastado do centro da cidade aproximadamente 40km. Aqui também vale a dica de encontrar uma hospedagem com transfere gratuito ;). Se conseguir voar para o **Aeroporto Olaya Herrera** melhor ainda, pois este fica dentro da cidade, de fácil acesso ao transporte público.



Onde ficar

O bairro **El Poblado** é um dos mais frequentados pelos turistas; uma região segura, tranquila, com fácil acesso ao transporte público e opções de onde comer e o que fazer.

O **Guest House Poblado - Manila** é uma tranquila hospedagem e nos pareceu muito segura quando ficamos por lá. Os quartos são simples e há opções com banheiro privado e compartilhado, com camas de casal e sem café da manhã. Mas você pode utilizar a cozinha sem problemas. Localizado bem próximo do metro, são apenas 3 min de caminhada, além de mercado e restaurante nas proximidades.

>> [Link para reservar e ver mais fotos](#)

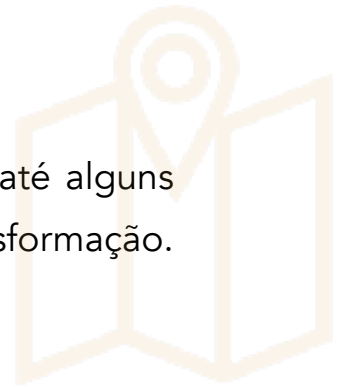
Outros lugares: Há outras opções mais em conta para ficar pelo bairro de El Poblado.

>> Link para um mapa e onde reservar: <https://goo.gl/Zb6pXv>

O que fazer

O que não falta são atrativos na cidade de Medellín, não apenas pela Região de El Poblado e Las Lleras. Abaixo indicaremos algumas atividades bacanas que ficam a seu critério qual visitar/realizar.

Free Walking Tour - Se curte esse tipo de passeio já comece por ele! É uma ótima forma de conhecer um pouco a cidade e facilidade seu deslocamento nos dias seguintes. Há algumas opções de *free walking tours* (não sabe o que é ou o que esperar de um, [clique aqui](#)) na cidade,



variando dos tradicionais (que contam a história da cidade) até alguns específicos como os de Frutas Exóticas e Bairros em Transformação. Nosso tour em inglês e com a Real City Tours.

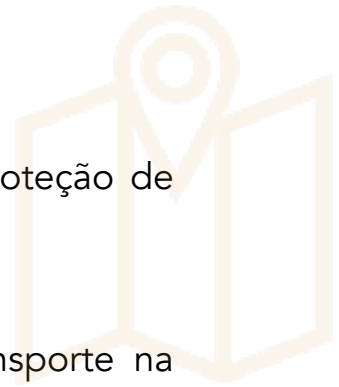
Plaza Cisneros - Mais um obra de arte a céu aberto para contemplação, próxima a estação San António. Com duas belezas distintas, durante o dia é uma obra e à noite, com a iluminação ela se transforma. É um bom lugar para começar ou encerrar um tour pela cidade. Dica: Uma das opções de Free Walking Tour passa por ela.

Plaza Botero - Um museu a céu aberto com obras de Fernando Botero expostas. A caminhada pela praça é de graça, e para chegar lá desde o Guest House são apenas 2 estações. Localização: Calle 52 - Av Carabobo.

Palácio da Cultura e Museu de Antioquia - Aproveite a caminhada pela Plaza Botero e estique o passeio por algumas horas. A entrada no museu custa \$18.000 COP (USD 6,00). Localização: Calle 52 #52-43

Parque Explora - Um lugar de muita ciência, tecnologia, mas também de se divertir. Se gosta de ir em planetário ou nunca foi, aqui esta uma boa oportunidade, mas esse é preciso reservar antes de ir. O valor para todos os ambientes (não inclui o planetário) custa \$24.500 COP (USD8.00) por pessoa e se quiser o combo full (+ planetário) esse ingresso custa \$37.500 COP (USD 12.00). Fácil acesso para quem vai de metro, basta descer na estação Universidad. Localização: Cra. 53 #7375

Jardim Botânico - Aproveite do dia do Parque Explora e conheça o Jardim Botânico da cidade. Um lugar de muito ver e de também



bastante aprendizado, são mais de 50 anos de cultivo e proteção de espécies. A entrada é gratuita. Localização: Cl. 73 #51d14

Teleférico San Javier ou Metrocable: Um sistema de transporte na cidade, em muitas cidades um teleférico é usado apenas como forma de turismo (subir até o topo de uma montanha), mas aqui não. Ele serve de suporte para o a rede de metro da Cidade. Sem falar que lá do topo tem uma bela vista da cidade, com integração gratuita do metro, pode ser que valha o passeio.

Museu Casa de La Memória: um pequeno e gratuito museu que pode ser bem interessante para saber mais sobre a história de uma cidade que sofreu muito nas mãos de guerrilhas.

El Peñol e a Laguna de Guatapé - um pouco afastado da cidade, será preciso pelo menos um dia completo para conhece com calma esse lugar único. Veja [aqui](#) nosso vídeo lá.

Pueblito Paisa - No alto do Cerro Nuribara esta uma replica de como era a cidade nos tempos antigos, tudo construído nos modos coloniais. Sem falar da bela vista que tem da cidade la de cima. Dá para chegar lá de transporte público e depois subir caminhando. Há restaurantes lá em cima, então pode ser uma boa opção para almoço. [Assista aqui](#) [nosso vídeo sobre a Plaza Botero e Pueblito Paisa](#)

Veja o mapa que montamos com o que fazer em Medellín: <https://goo.gl/khvP7t>



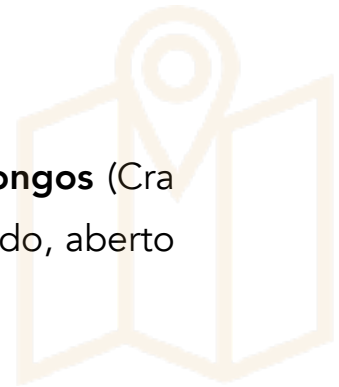
Onde Comer

Restaurantes

Um dos restaurantes mais populares de Medellín e com uma deliciosa comida Colombiana é o **Hacienda - Junin** (Carrera 49 # 52-98 2º piso), localizado próximo a Plaza Botero. São servidos pratos típicos como Patacones, Arepas, Bandeja Paisa (Dica: não saia da Colombia sem provar esse prato e pedir uma deliciosa Limonada de Coco!), vários tipos de carnes (vermelha e branca), sobremesas e café.

Outro restaurante interessante, mas um pouco difícil de achar é o **Alambique** (Carrera 41 #106). Não espere encontrar uma placa com o nome ou uma bela fachada, pois não tem. Próximo a esquina com a Caller 10 há uma pequena porta. Entre e suba as escadas para se deparar com um restaurante bem agradável e com uma comida de primeira qualidade. Os drinks também são muito bem recomendados.

Há cozinhas de muitas partes do mundo na cidade, por exemplo, se quiser comer uma boa parrilla argentina, não deixe de visitar o #1 do Tripadvisor, o **La Pampa Parrilla Argentina**, no bairro de El Poblado (Carrera 33 # 8 a 11). Ainda na região de El Poblado esta o **Toscano**, restaurante típico italiano (Calle 8a # 34-20). Nesse mesmo bairro há outros inumeros restaurantes com comidas vegetarianas, típicas e de outras partes do mundo.



Outra boa opção para comida local é o **Restaurante Mondongos** (Cra 70 # C3-43), próximo ao Parque Lleras, na região do El Poblado, aberto para almoço e jantar, serve diversas opções de refeição.

Cafés

Os cafés estão espalhados pela cidade, em pouco tempo de caminhada é fácil encontrar um lugar para descansar e se deliciar com um café colombiano ou se refrescar com uma Limonada de Coco. O #1 do Tripadvisor é o **Pergamino Cafe**, localizado no bairro de El Poblado (Carrera 37 8A - 37).

Para a hora do doce, se estiver próximo do bairro Provenza, dê uma passada no **Arte Dolce** (Carrera 33 Calle 7-167) com cafés, sucos, sorvetes, tortas e bolos deliciosos.

Bar e Pubs

A noite na cidade pode ser bem divertida também, o bairro El Poblado é um dos mais movimentados e também com muitas opções para curtir a noite e dar uma relaxada. Aqui vão algumas boas opções para você: o **Brew House**, o **Bogota Beer Company** e o **Hooters Medellin**, com opções de refeição, porções e bebidas alcoólicas ou não. No mapa da cidade fica fácil de encontrar a exata localização.

>> Veja o mapa que montamos com o que fazer em Medellín: <https://goo.gl/khvP7t>



Cartagena

Cartagena das Índias, destino turístico de muitos brasileiros. Uma das portas de entrada para o Caribe e suas belas praias. Mas não é só de mar azul que esta cidade vive, aqui se nota muita história e belas construções. A Cidade Muralhada é um belíssimo museu a céu aberto que vale a visita.

Como chegar/locomover

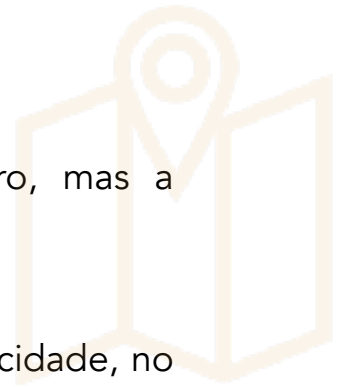
Desde de Medellín, a forma mais rápida e confortável é de avião (1h30 de voo), mas também é possível chegar por terra. Com estradas mais tranquilas, com menos curvas. Nesse caso procure viajar à noite, uma forma de ganhar tempo e economizar em uma diária de hospedagem.

>> Veja no mapa da cidade a localização do aeroporto e rodoviária.

O **Aeroporto Internacional Rafael Núñez**, diferente das cidades acima, fica localizado bem próximo ao centro de Cartagena. Isso facilitará sua chegada na cidade, seja via transporte público ou taxis (o aplicativo Uber funciona por lá, usamos algumas vezes).

Onde ficar

Por aqui há opções que cabe em todos os bolsos, acredite. Uma das regiões mais interessantes de ficar na cidade é no centro, mas também é onde os preços são mais altos, mas já te deixa a poucos passos de pontos muito interessantes. Os bairros San Diego e Getsemani são



outras boas opções, um pouco mais afastados do centro, mas a caminhada é não é longa.

O **Hostal Casa Roman** é uma ótima opção para o centro da cidade, no coração de Cartagena. Quartos amplos, porém compartilhados e café da manhã incluso. Possui armários (leve seu cadeado) e ar-condicionado. (Diária US\$12,00)

Ainda no coração da cidade esta o **Hotel Casa Alpha**, com quartos privados e café da manhã incluso. Aconchegantes áreas comuns e um belo terraço para um descanso pós caminhada pela cidade. (Diária US\$54,00)

O **Bourbon St Hostal Boutique** é outra boa opção para o centro de Cartagena, porém os quartos possuem 16, 12 e 14 camas. Oferece café da manhã, piscina e um bar para os hóspedes. (Diária US\$22,00)

[Clique aqui para carregar outras hospedagens no centro de Cartagena.](#)

E caso não tenha encontrado sua hospedagem, o bairro de **Getsmani** é um opção para se hospedar. Clicando **aqui** você carrega uma página com as opções nesse bairro.

>> Veja o mapa que montamos com locais para se hospedar em Cartagena: <https://goo.gl/7qFkZE>



O que fazer

Sobre as praias, uma das praias mais famosa da região é a Playa Blanca de Baru, fica a pouco mais de 1h de carro desde o centro de Cartagena; e também na região de Bocagrande. Mas não vá esperando encontrar um mar azul e areia branca em todas elas. O forte da cidade é forte presença colonial em suas ruas e é nisso que focamos nas sugestões abaixo.

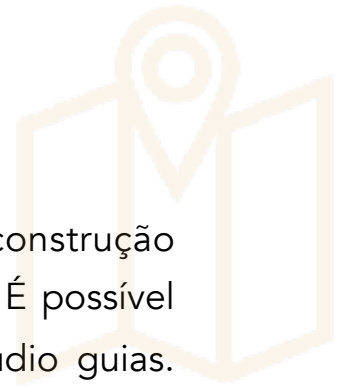
Centro histórico - Você vai caminhar bastante pelo centro da cidade, é involuntário. Nunca será o suficiente, são muitos os novos detalhes encontrados a cada esquina.

Free Walking Tour - Como já citamos é uma ótima e econômica forma de conhecer a cidade, sua história e curiosidades. Deixo aqui duas empresas para que você conhecer e quem sabe já fazer sua reserva. A [Free Walking Tour Cartagena](#) e a [Free Tour Cartagena](#).

Portão do Relógio - Um dos cartões postais da cidade, porta de entrada para a região murada da cidade.

Baluarte de Santo Domingo - Com certeza um dos mais belos pores do sol que já vimos. É de graça, não precisa consumir no **Café del Mar** para apreciar tanta beleza, mas seu entardecer pode ser acompanhado de uma boa e refrescante bebida.

Plaza Bolivar - um ótimo lugar para fugir do sol, pois é bem arborizado. Durante a tarde é fácil ver algum grupo local, de dança ou música, se apresentando para os turistas.



Castelo de San Felipe de Barajas - Uma grande construção responsável por proteger a entrada do ataque de inimigos. É possível fazer o tour sem guia, mas eles também disponibilizam audio guias. Com os dias muito quentes, sugiro visitar o castelo no primeiro horário da manhã ou no final do dia, com temperaturas mais amenas.

>> Veja o mapa que montamos com locais para se hospedar em Cartagena: <https://goo.gl/7qFkZE>

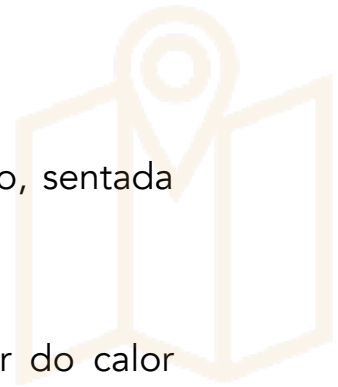
Onde Comer

O que não falta, de verdade, é opção de restaurantes, cafés e até comidas de rua na cidade. Para ter uma ideia uma das melhores Arepas que comemos na cidade foi de um carrinho de rua. E não, não passamos mal depois ;) Comer como um local faz parte da experiência de viajar.

Café del Mar - Um lugar bem conhecido e popular pela cidade, principalmente pela sua localização, no Baluarte de Santo Domingo. Para conseguir uma boa mesa, jantar e apreciar o pôr do sol é preciso chegar um pouco cedo.

Amareto - Um delicioso e aconchegante café da cidade, grande variedade de bolos, café e a melhor limonada de coco da cidade.

La Mulata - Um restaurante de comida típica da cidade, localizado no centro de Cartagena, não possui muitas mesas e a entrada é por bondem de chegada. Para não esperar muito chegue cedo para o



almoço, mas se tiver que esperar, sugiro aguardar um pouco, sentada ali mesmo, na calçada, a comida valerá muito a pena.

Sorvetes e Paletérias - E tem jeito melhor de se refrescar do calor colombiano? Pois bem não deixe de provar as sorvetes típicos, as Paletas. A sorveteria La Paleteria oferece diversos tipos de sabores, dá para ficar na dúvida... ou passar ali todos os dias. O **Mr Cool Gelato** é sorvete de massa, o processo que utiliza CO2 é feito na hora e conta como experiência. Vale a visita.

Serrano Gourmet - Uma boa opção fora do centro da cidade murada para café da manhã ou outras refeições.

>> Veja o mapa que montamos com locais citados: <https://goo.gl/7qFkZE>



San Andrés

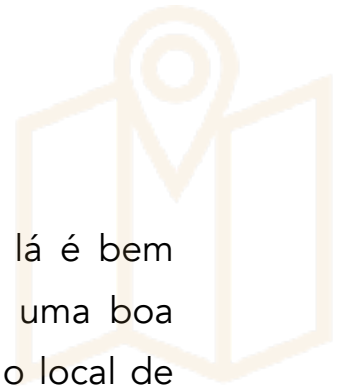
O paraíso caribenho de San Andres esta distante quase 800km de costa Colombiana é um dos queridinhos dos turistas do mundo todo.

Como chegar/locomover

É de avião a forma mais eficiente de chegar e sair de San Andres, o desembarque é realizado no **Aeroporto Internacional Gustavo Rojas**, pequeno, mas que atende bem as necessidades da ilha. As empresas Avianca, Latam, Copa e Viva Colombia operam voos diários para seu destino e com voos diretos para o Brasil (Rio de Janeiro, São Paulo, entre outras).

É importante não esquecer de adquirir seu Bilhete Turístico - ou Tarjeta Turística -, um documento obrigatório para quem fica na ilha por mais de 24h. A companhia Viva Colombia disponibiliza a venda na própria sala de espera, no dia do voo. O custo é de \$104.692 COP (pago em dinheiro), mas o valor pode ser alterado sem qualquer aviso prévio. As demais companhias também oferecem a compra do bilhete, não se esqueça de se informar sobre isso quando adquirir sua passagem de ida.

>> [Veja no mapa da cidade a localização do aeroporto](#)



Onde ficar

A ilha de San Andrés não é muito grande e caminhar por lá é bem tranquilo e acessível. Se hospedar na região **North End** é uma boa dica, pois estará próximo dos principais pontos e também do local de saída dos barcos para passeios.

As opções de custo por aqui variam bastante, você encontrará hospedagem mais simples e econômicas até luxuosos hotéis e resorts.

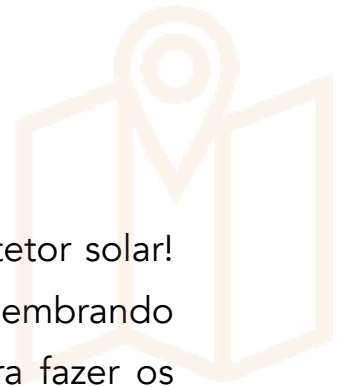
Um dos hotéis mais buscados na ilha é o **Hotel Casablanca**, com pé na areia, café da manhã e um bar a disposição dos hóspedes. A diária para um quarto aqui é em torno de R\$ 591,00 o casal. Eles também oferece o serviço de all inclusive.

Ao lado do Casablanca esta o **Hotel Molino de Viento**, nos mesmos padrões, porém um pouco mais em conta. A diária aqui sai por R\$ 372,00 com café da manhã e transfer gratuito para o aeroporto.

Opções mais econômicas e simples, mas ficando na mesma região temos o **Hostal Posada San Martín**, o **Islander's blue House** e o **Kings House**. As diárias aqui variam de R\$ 138,00 a R\$175,00, sendo que apenas o primeiro oferece café da manhã aos hóspedes.

>>Veja aqui mais opções de hospedagem em toda a ilha.

>> Veja o mapa que montamos com os locais citados em San Andres:
<https://goo.gl/1EHPkT>



O que fazer

Praia, praia e praia! Aproveite muito e não esqueça seu protetor solar! Vamos citar aqui alguns dos lugares e opções do que fazer, lembrando que lá na ilha você terá a opção de contratar agências para fazer os passeios ou ir por conta própria com barqueiros locais.

Para organizar você mesma seus passeios procure pelas Cooperativas, são duas na cidade e uma delas é a **Cooperativa De Lancheros**, uma casinha amarela à beira mar. Lá você pode encontrar com barqueiros, negociar valores e tempo para aproveitar melhor seus dias.

Praia Peatonal - A praia de melhor acesso pois fica na própria Ilha San Andrés. Com um calçadão para caminhadas, seja de dia ou no entardecer, lojinhas e opções de restaurantes que atraem turistas diariamente.

Ilha Johnny Cay - É preciso pagar uma taxa para ir até a ilha. Citada como uma das belas praias da região de San Andrés. Por aqui você encontra um boa estrutura para passar o dia ou apenas algumas horas. Se quiser aproveitar para conhecer outros lugares no mesmo dia é possível combinar aqui com a Ilha Acuario.

Ilha Acuario - Pertinho de San Andres, são 5 minutos de barco. Uma pratica muito comum aqui é o snorkeling. Você pode alugar seu equipamento ou até mesmo comprar um para os demais dias. A barreira natural da ilha transforma o local em um incrível aquário natural.

Mergulho em La Piscinita - Mergulhar em águas claras é inesquecível e em San Andres é possível. As empresas **Buceo Caribe Azul** e **Banda Dive Shop**



oferecem passeios e cursos para que você não saia de lá sem aproveitar e ter experiências únicas.

Volta pela Ilha - A Ilha não é grande e alugar um carrinho de golfe para um passeio durante um período do dia pode ser uma boa forma de conhecer a cidade e ver o que mais ela tem para te oferecer.

>> Veja o mapa que montamos esses locais em San Andres: <https://goo.gl/1EHPkT>

Onde Comer

Por aqui os restaurantes cabem em todo tipo de bolso, e há opções espalhados por toda a ilha. Um bom jantar é uma bela forma de encerrar um dia de praia ou até mesmo para se despedir desse paraíso antes de voltar para casa.

Frutos do mar e peixes combinam perfeitamente com esse lugar paradisíaco e os dois melhores restaurantes da cidade - segundo Tripadvisor - oferecem pratos de dar água na boca, são eles: o **Capitán Mandy** e **The Grog Rocky Cay**. Ambos localizado na região North End da ilha.

O **Beer Station** é uma ótima pedida para uma refeição com vista para o mar e pezinho na areia.

>> Veja o mapa que montamos com locais para comer em San Andres: <https://goo.gl/1EHPkT>



Santa Marta

A mais antiga cidade colombiana é base para muitos atrativos da região como dias de praia, mergulho, snorkeling, caminhadas no Parque Nacional Tayrona e também de muito agito pelos bares e discotecas da cidade com o cair da noite.

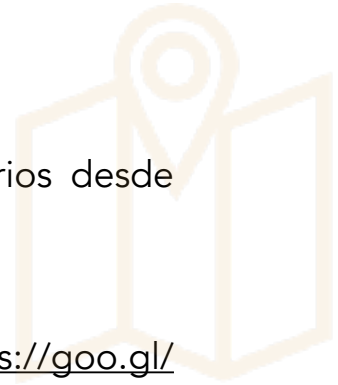
Como chegar/locomover

A cidade esta a pouco mais de 200 km (4h de carro) de Cartagena, mas também é possível ir de ônibus ou até mesmo de avião; outra opção é utilizar transportes privados, geralmente oferecidos em hostel e hotel de Cartagena.

○ **Terminal de Transportes de Santa Marta** (Calle 41 #31-17) é onde você desembarcará ao viajar de ônibus até a cidade, distante 20min de carro do centro da cidade. A passagem ida e volta desde Cartagena custa em torno de USD 20,00 por pessoa.

Os transportes privados podem ser um pouco mais caros, cada trecho, mas a grande vantagem é a praticidade. Eles fazem o serviço porta a porta, pois te buscam em sua hospedagem e te deixam na hospedagem de Santa Marta. Assim não precisa de preocupara com o traslado até as rodoviárias.

○ **Aeroporto Internacional Simón Bolívar** atende a pequena cidade de Santa Marta e esta a 15km do centro da cidade ou mais ou menos 30/40 min de carro. Chegar de avião é uma boa opção para quem esta



ao sul do país. A empresa Viva Colombia opera voos diários desde Bogotá e Medellín.

>> Veja o mapa que montamos com os locais citados: <https://goo.gl/WQ6y12>

Onde ficar

O Centro da cidade é uma das melhores opções para se hospedar, e ficar perto de praias, bares e restaurantes. Outro bairro bem badalado e escolhido pelos turistas é El Rodadero, também com muitos atrativos.

Centro

Próximo a Plaza de Los Novios e a poucos minutos da praia, está o charmoso e rústico **Hotel Boutique Casa del Viento** ([link para reservar](#)) com café da manhã, piscina e restaurante a disposição dos hóspedes. Um conforto mais que garantido por aqui.

O **Hotel Sierra Nevada** ([link para reservar](#)) está ao lado da Praça San Miguel, oferece café da manhã, restaurante, quartos amplos e com ar-condicionado.

Duas opções mais econômicas no centro são o **Casa Aparte** ([link para reservar](#)) com transfere gratuito do aeroporto, café da manhã, ar-condicionado em alguns quartos. Além da opções de quartos compartilhados, no estilo dormitórios. E o **Hotel Granate** ([link para reservar](#)) com quartos bem mais simples, nem todos com ar-condicionado, mas com opção de quartos-família, para até 5 pessoas.



[Veja aqui mais opções de hospedagem no Centro de Santa Marta.](#)

El Rodadero

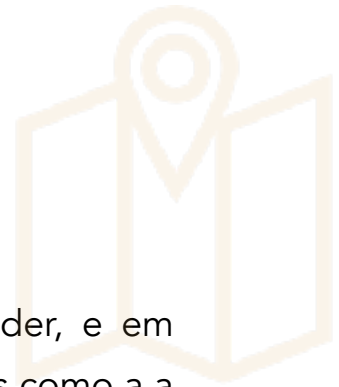
Mais distante do centro histórico da cidade, porém bem perto da praia mais procurada pelos turistas, a Rodadero.

O **Hostal Paraiso Tayrona** ([link para reservar](#)) está praticamente com o pé na areia, a menos de 5 minutos da praia. Transfer gratuito do aeroporto, café da manhã e um bar para atender os hóspedes. Opções de quartos família, banheiros privado ou compartilhar, e também a opção de dormitório.

O **Del Mar Hotel** ([link para reservar](#)) esta entre os melhores hotéis da cidade. Com quartos para casal e para família (4 pessoas), café da manhã, ar-condicionado e também a menos de 5 min caminhando da praia El Rodadero.

[Veja aqui mais opções de hospedagem de El Rodadero.](#)

>> Veja o mapa que montamos com os locais citados: <https://goo.gl/WQ6y12>



O que fazer

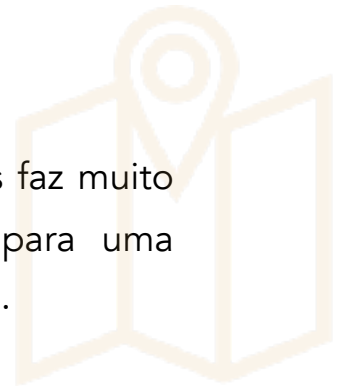
O pequeno **Centro Histórico** da cidade pode te surpreender, e em poucas horas é possível conhecer alguns lugares interessantes como a **Catedral de Santa Marta** e o **Parque de Los Novios**.

Se gosta de história, um bom lugar para passear pela cidade é no **Quinta de San Pedro Alejandrino**, local onde viveu Simon Bolivar em seus últimos dias de vida. É possível fazer uma visita guiada. A entrada custa \$21.000 COP (USD7,99) e o guia é gratuito (lembre-se que ele pedem uma propina no final - a famosa gorjeta-, e o valor é livre).

Parque Nacional Natural Tayrona - Trilhas, belas praias e muita natureza. É possível chegar de transporte público, o parque esta a apenas 35km de Santa Marta. Vá para passar 1 dia ou se programe para dormir por lá pelo menos 1 noite e aproveitar bem o que o parque pode oferecer. A entrada custa USD 13,00 na baixa temporada e USD 16,00 na alta. Veja mais infos [aqui](#).

Ciudad Perdida - Muitas vezes confundida ou comparada com a Cidade de Machu Picchu, no Peru. A Ciudad Perdida colombiana fica no Parque de Sierra Nevada de Santa Marta. Para conhecer e se aventurar pela região é preciso caminhar bastante (de 4 a 6 dias) ou contratar um voo de helicóptero. Não é possível chegar sozinho, é preciso contar agências ou pelo menos um guia que conheça o local.

Mergulho - Considerado um dos lugares mais baratos para a prática de mergulho e cursos. Contratamos o passeio, desde Cartagena, com a



Santa Marta Dive e Adventure. Se você já mergulhou, mas faz muito tempo desde a sua última aventura é um bom lugar para uma reciclagem. A experiência é incrível e a equipe bem atenciosa.

>> Mapa da cidade e região com indicações dos lugares: <https://goo.gl/WQ6y12>

Onde Comer

O **Entre Cuates** é um bom restaurante para almoço no Centro Histórico da cidade. Atende muito bem quem busca por opções vegetarianas.

Um pouco mais sofisticado e ainda próximo ao centro histórico esta o **Marmi Ristorante**, com pratos Italianos e também frutos do mar.

Ainda falando de frutos do mar o **Marc de Sabores Restaurante** é ótimo e bem conhecido nesse quesito, além de ter bons preços, daqueles que cabem no bolso.

>> Mapa da cidade com indicações dos lugares: <https://goo.gl/WQ6y12>



San Gil

A pequena cidade de San Gil começa a aparecer no mapa turístico colombiano. Uma cidade cheia de simplicidade, mas com muitas aventuras e adrenalina ao ar livre a sua espera.

Como chegar/locomover

Desde a Cidade de Santa Marta são quase 650km, o que pode variar de 10 a 14 horas de ônibus para chegar. Nesse caso lembre-se de fazer o percurso durante a noite e tentar descansar para o dia seguinte.

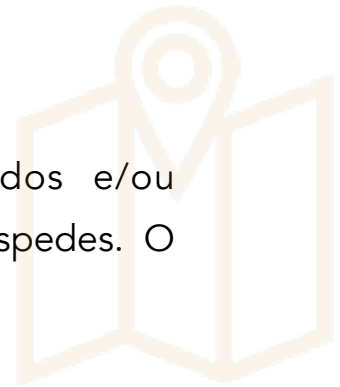
Porém esta bem mais perto de Bogotá, são apenas 300km, de 4 a 5 horas de viagem.

Outra opção de trajeto por aqui é voar até Bucaramanga, desde Bogotá ou de Santa Marta, e pegar um ônibus até San Gil, menos de 3h de viagem.

Onde ficar

A cidade esta repleta de hospedagens para todos os gostos e bolsos. Não será difícil encontrar aquela que mais combina com seu estilo de viagem. Segue algumas sugestões.

Casa Rome Hostel ([link para reservar](#)) - Um aconchegante hostel da cidade com opções de quartos privados (casal) com banheiros privados e dormitórios com banheiros compartilhados; café da manhã e cozinha liberada para uso dos hóspedes.



Traveler Hostel ([link para reservar](#)) - Quartos privados e/ou compartilhados, cozinha compartilhada com os demais hóspedes. O serviço de bar também está à disposição.

Hotel Puerto Bahia ([link para reservar](#)) - Estacionamento, café da manhã e quartos família (até 5 pessoas). Dependendo da época do ano um quarto (casal) pode sair por R\$ 80,00.

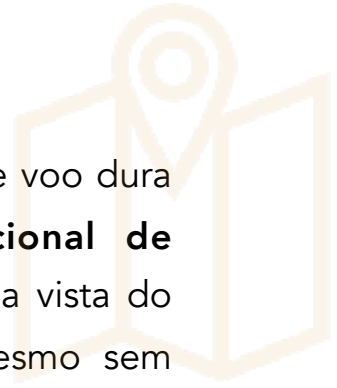
>> Para ver outras opções de hospedagem na cidade, clique [aqui](#).

>> Mapa da cidade com indicações dos lugares: <https://goo.gl/o4xZb6>

O que fazer

Aventuras! Muitas aventuras é o que te espera em San Gil. A lista de aventura da cidade é grande, citaremos aqui as principais atrações. Você pode contratar suas atividades direto com a sua hospedagem ou pessoalmente, nas próprias agências.

Rafting - Se você nunca fez, essa é uma boa oportunidade. Os Rios Fonce e Chicamocha são os de dificuldade média (categoria i-ii-iii). O que garante muita adrenalina para uma primeira experiência. Agora se você já fez, pelo menos 1 vez ou é realmente destemido encare o Rio Suarez (categoria IV e V). A diversão dura em torno de 1h45min, mas a saída da cidade com a empresa **Colombia Rafting Expeditions** acontece às 10h. É preciso fechar um grupo, pelo menos 4 pessoas para que o passeio aconteça.



Parapente - Geralmente a saída ocorre na parte da manhã e voo dura aproximadamente 30min e acontece no **Parque Nacional de Chicamocha**, a 40km da cidade de San Gil. Sem falar que a vista do Canyon de Chicamocha é impressionante, vale a ida, mesmo sem realizar qualquer atividade.

Bungee Jump - A torre mais alta do país! Aberto o ano todo, das 9h às 17h (pode alterar conforme condições climáticas). O salto é feito em uma grua com a empresa Colombia Bungee Jump.

>> Mapa da cidade com indicações dos lugares: <https://goo.gl/o4xZb6>

Onde Comer

A cidade pode ser pequena, mas o que não falta são opções de onde
Gringo Mike's - Um dos melhores lugares da cidade para qualquer refeição, mas o forte da casa são os hambúrgueres. Se tiver oportunidade prove as opções vegetarianas e não sai de lá sem se deliciar com o cookie gigante de chocolate com sorvete.

El mezon del arriero - Uma ótima escolha para um refeição tipicamente Colombiana. O cantinho é pequeno e sim

O **Centro Comercial El Puente** é uma ótima opção para um café, almoço e até mesmo um passeio pela cidade.

>> Mapa da cidade com indicações dos lugares: <https://goo.gl/o4xZb6>



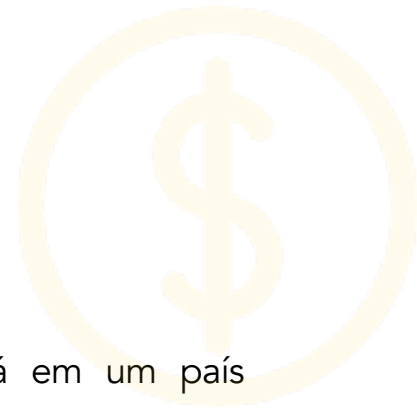
Quanto Levar

A primeira dica aqui é levar dólares. Não há muita vantagem em viajar com Real para trocar na Colômbia, o Dólar é melhor valorizado por lá. Mas fica a seu critério.

Não há problemas em viajar com cartões multimoedas (travel money), mas é importante ter um pouco de dinheiro em espécie, pensando em locais que só aceitam efectivo e também para efetuar câmbios.

O valor diário a levar depende muito do seu estilo de viagem e dos atrativos que for visitar. Uma boa forma é fazer um cálculo diário, além de já ter cotado alguns passeios que sabe ser um pouco mais caros.

O valor de US\$50, por pessoa por dia, é uma **média** bastante aceita no mundo dos mochileiros. Permite se esbaldar, de vez em quando, enquanto economiza em outros dias. Há inclusive livros publicados que comentam como atingir essa meta ([Travel the World on US\\$50 a day](#) - Matt Kepnes, mas só em inglês).

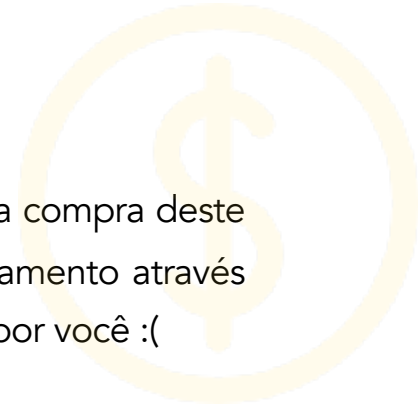


Seguro Viagem

É sempre bom se prevenir, principalmente quando está em um país diferente, com outras culturas, regras e preços. É o tipo de serviço que pagamos para não usar, não é mesmo? Nós do **Viajar, Ver e Viver** estamos constantemente viajando e ter um seguro viagem para nós é essencial, como se fosse nosso plano de saúde.

Há algumas opções no mercado e uma delas é a **World Nomads**. Eles possuem dois perfis de cotação, o básico e o explorer, com coberturas e valores diferenciados.

The image shows a mobile app interface for World Nomads. At the top, the logo and name 'World Nomads' are displayed. Below that is the slogan 'Travel Insurance. Simple & Flexible.' followed by the question 'Which countries or regions are you traveling to?'. A teal button with 'Colombia' and a close icon is shown. Below this is a text input field containing 'e.g. Thailand, Vietnam'. The next question is 'What's your country of residence?' with a text input field containing 'Brazil'. There are two date pickers: 'Start date' with '1st Mar 18' and 'End date' with '30th Mar 18'. Below that is 'Enter Traveler's Age' with a text input field containing '21'. Finally, there is a large orange button with the text 'Get a Price' and a right-pointing arrow.



Lembrando que a única forma de ganharmos comissão pela compra deste seguro viagem é você mesmo realizando a cotação e fechamento através do nosso site, ou pelo link abaixo. Não podemos fazer isso por você :(

Dica: Independente da empresa se seguro de viagem que contratar, leia com atenção a política do contrato para ter certeza do que esta se assegurando.

>> Link para consultar/cotar o serviço da World Nomads: <https://goo.gl/h9ALJT>

Saiba que a empresa só permite contratar seguro com 120 dias de antecedência, então já pode cotar, mas a contratação é só mais próximo a data da viagem.